

1

## ¿Qué ha pasado en las cuencas de los ríos Cauca y San Jorge?



**27 de agosto/2021:** rompimiento del dique marginal del río Cauca en Caregato (San Jacinto del Cauca).

**Febrero - agosto/2022:** afectación en las obras de cierre de Caregato por creciente del río Cauca, situación que mantiene activo el ingreso de agua hacia La Mojana.

2

## ¿Qué ha pasado recientemente (08 al 09 de septiembre)?



**Lluvias** de variada intensidad y tormenta eléctrica sobre el territorio durante las jornadas de noche y madrugada.



**Tránsito de creciente** en el río San Jorge en el tramo La Apartada - Ayapel (Marralú).



**Ascenso de nivel** del río Cauca, tramo Nechí-Pinillos.



## Reporte comunitario



**Inundaciones por ingreso del río Cauca** en áreas de drenaje de: *i)* caño San Matías: desde Los Arrastres (Guaranda) hasta Parcelas de Santa Fe (San Benito Abad); *ii)* caño Rabón: desde Gavaldá (Guaranda) hasta La Plaza (San Benito Abad) y *iii)* caño Vloria: desde Cecilia (Ayapel) hasta Cuiva (San Benito Abad).

Se destaca que durante el mes de junio en estos corredores se excedieron los niveles de inundación alcanzados durante el 2021.

**Inundaciones por muy altos niveles**, en: *i)* corredor del río San Jorge desde Ayapel hasta Magangué) *ii)* corredor de los caños Mojana, Pancegüita y sistema cenagoso asociado en los municipios de Sucre y Majagual; y *iii)* zona del Bajo del Magdalena entre El Banco y Plato.

3

## ¿Qué esperamos (09 al 10 de septiembre)?



**Lluvias** por zonas en los municipios de Ayapel, San Marcos San Benito Abad, Sucre, Magangué y las cuencas del Alto San Jorge y Bajo Magdalena.

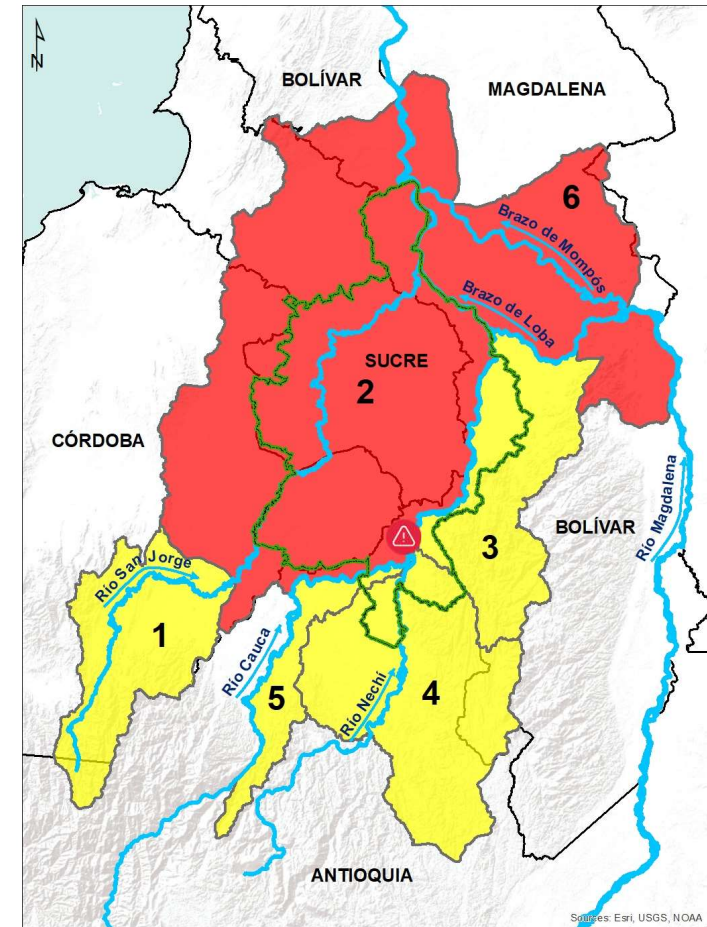


**Probabilidad de ascenso de niveles** en el río Cauca, tramo Caucasia-Nechí, por aportes del río Tarazá.



## Recomendaciones

Especial atención al tránsito de creciente del río San Jorge en el tramo La Apartada-Ayapel.



Alerta ROJA

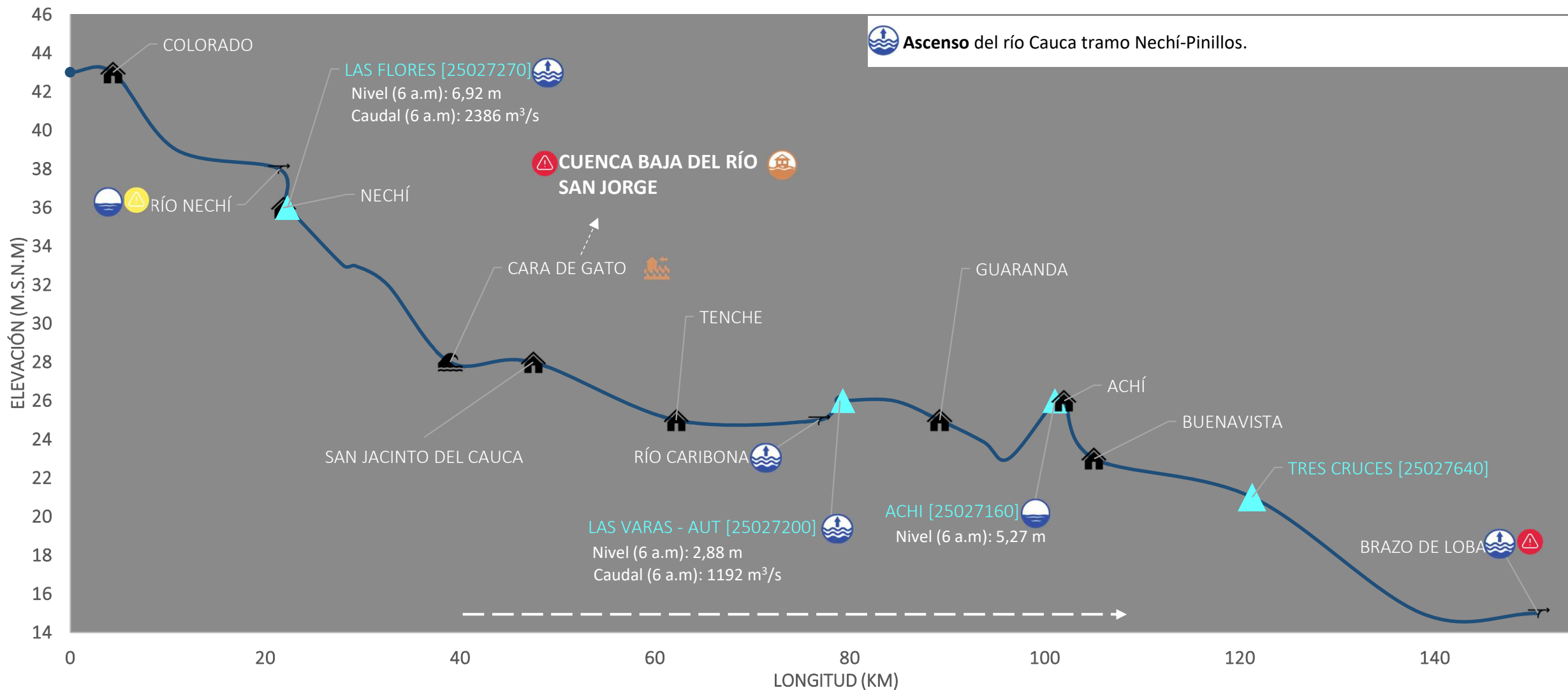
**PARA TOMAR ACCIÓN:** 1) Alto San Jorge, 2) Bajo San Jorge y 6) Bajo Magdalena entre El Banco y Plato. **Alerta puntual** en el sector Caregato.



Alerta AMARILLA

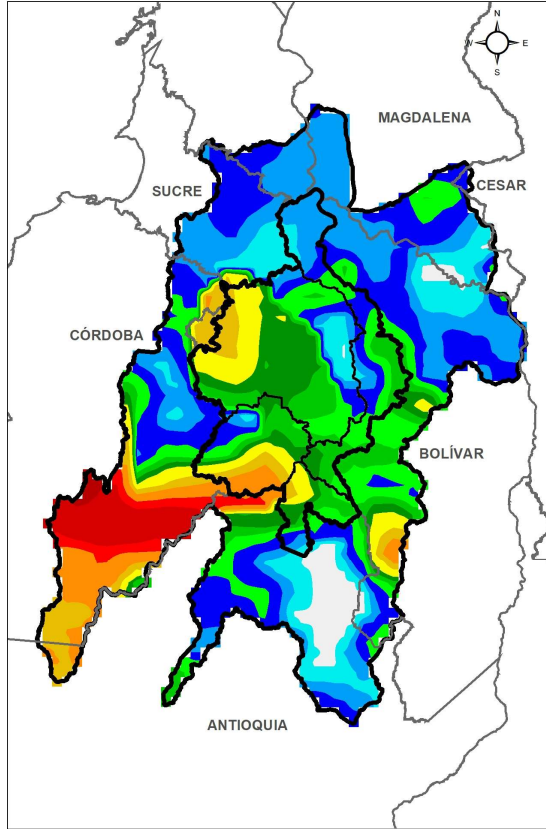
**PARA INFORMARSE:** 3) Cuenca del río Cauca entre Nechí y Pinillos, 4) Bajo Nechí, incluidos sus aportantes y 5) río Cauca entre Valdivia y Nechí.

### III. Condiciones hidrológicas actuales en el río Cauca (tramo Nechí-Pinillos)

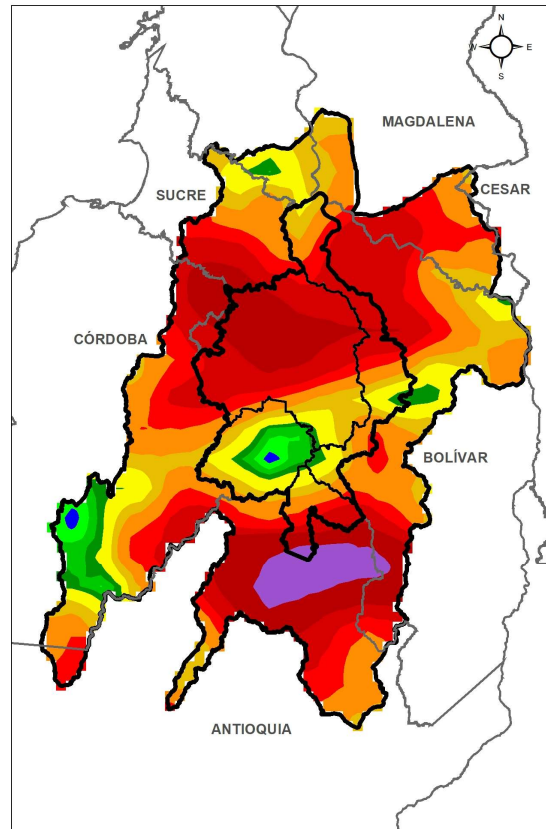


| PUNTOS DE INTERÉS RÍO CAUCA (TRAMO NECHÍ-MAGANGUÉ) | ALERTAS HIDROLÓGICAS                   | CONDICIONES HIDROLÓGICAS | ZONAS DE EMERGENCIA                                  |
|--|--|--------------------------|--|
| Estación hidrológica IDEAM                         | <b>Alerta ROJA</b> Para tomar acción   | Niveles en ascenso       | Inundación por desbordamiento                        |
| Población  | <b>Alerta NARANJA</b> Para prepararse  | Niveles en descenso      | Inundación por rompimiento margen derecha            |
| Rompedero  | <b>Alerta AMARILLA</b> Para informarse | Niveles estables         | Inundación por rompimiento margen izquierda (Mojana) |
| Confluencia  | <b>Condiciones NORMALES</b> Sin alerta | Tránsito de creciente    |  |

PRONÓSTICO PARA EL 08 Y 09 DE AGOSTO



ACUMULADO DEL 08 AL 09 DE SEPTIEMBRE

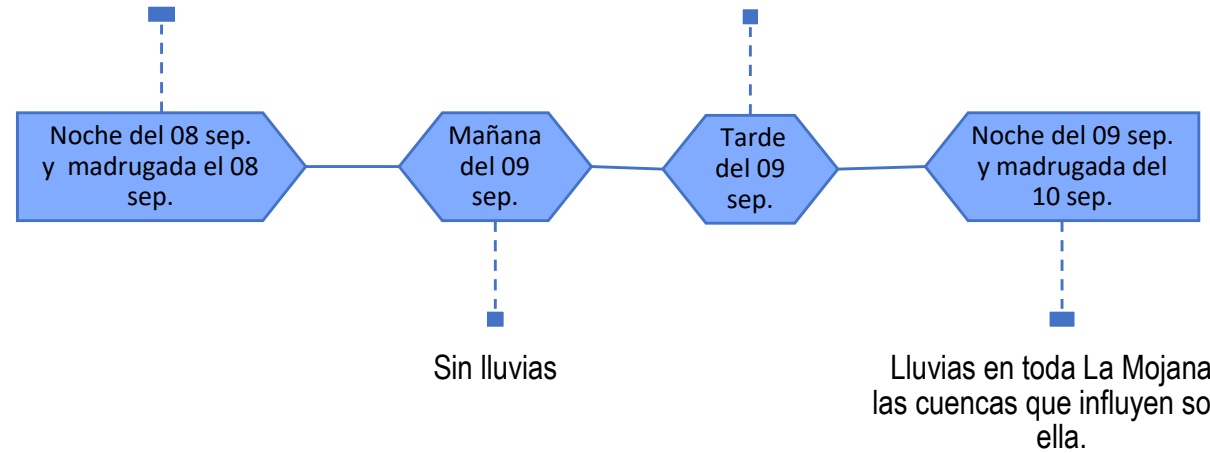


ACUMULADO DEL 09 AL 10 DE SEPTIEMBRE



Lluvias en El Alto San Jorge, Occidente del Bajo San Jorge y sobre Bajo Magdalena.

Tiempo seco



**Equipo de trabajo Centro regional de Pronóstico  
y Alertas Tempranas de LA MOJANA**

Elaborado por:  
**OLGA LUCÍA PULIDO MÉNDEZ**, Hidróloga  
**AARÓN MOISÉS OMAÑA ROJAS**, Meteorólogo

[www.corpomojana.gov.co](http://www.corpomojana.gov.co)

**Correo Electrónico:**  
[corpomojana@corpomojana.gov.co](mailto:corpomojana@corpomojana.gov.co)  
Cra. 21 # 21 A – 44 San Marcos - Sucre  
Teléfono: (+575) 295 5347

**YOLANDA GONZALEZ HERNÁNDEZ**,  
Directora General IDEAM.  
**MARTHA CECILIA CADENA**,  
Jefe Oficina del Servicio de Pronósticos y Alertas  
[www.ideam.gov.co](http://www.ideam.gov.co)

**Correos electrónicos:**  
[servicio@ideam.gov.co](mailto:servicio@ideam.gov.co),  
[alertas@ideam.gov.co](mailto:alertas@ideam.gov.co)

Calle 25 d # 96b - 70, piso 3. Bogotá, D.C.  
Teléfono: 307 5625 ext. 1334 - 1336.

**LILIANA QUIROZ**, Directora General de la Corporación para el Desarrollo Sostenible de La Mojana y el San Jorge-CORPOMOJANA.

**RAQUEL GARAVITO**, Gerente del Fondo Adaptación

**JIMENA PUYANA**, Gerente Nacional de Desarrollo Sostenible del PNUD